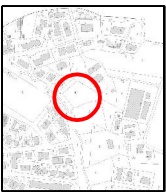


INQUADRAMENTO URBANISTICO



ESTRATTO REGOLAMENTO URBANISTICO



ESTRATTO PIANO COMUNALE DI  
FOTOZONING  
FOTOZONA 3 (MONTAGNE 28 - 29 - 30 - 31 - 32 - 33 - 34 - 35 - 36 - 37 - 38 - 39 - 40 - 41 - 42 - 43 - 44 - 45 - 46 - 47 - 48 - 49 - 50 - 51 - 52 - 53 - 54 - 55 - 56 - 57 - 58 - 59 - 60 - 61 - 62 - 63 - 64 - 65 - 66 - 67 - 68 - 69 - 70 - 71 - 72 - 73 - 74 - 75 - 76 - 77 - 78 - 79 - 80 - 81 - 82 - 83 - 84 - 85 - 86 - 87 - 88 - 89 - 90 - 91 - 92 - 93 - 94 - 95 - 96 - 97 - 98 - 99 - 100)

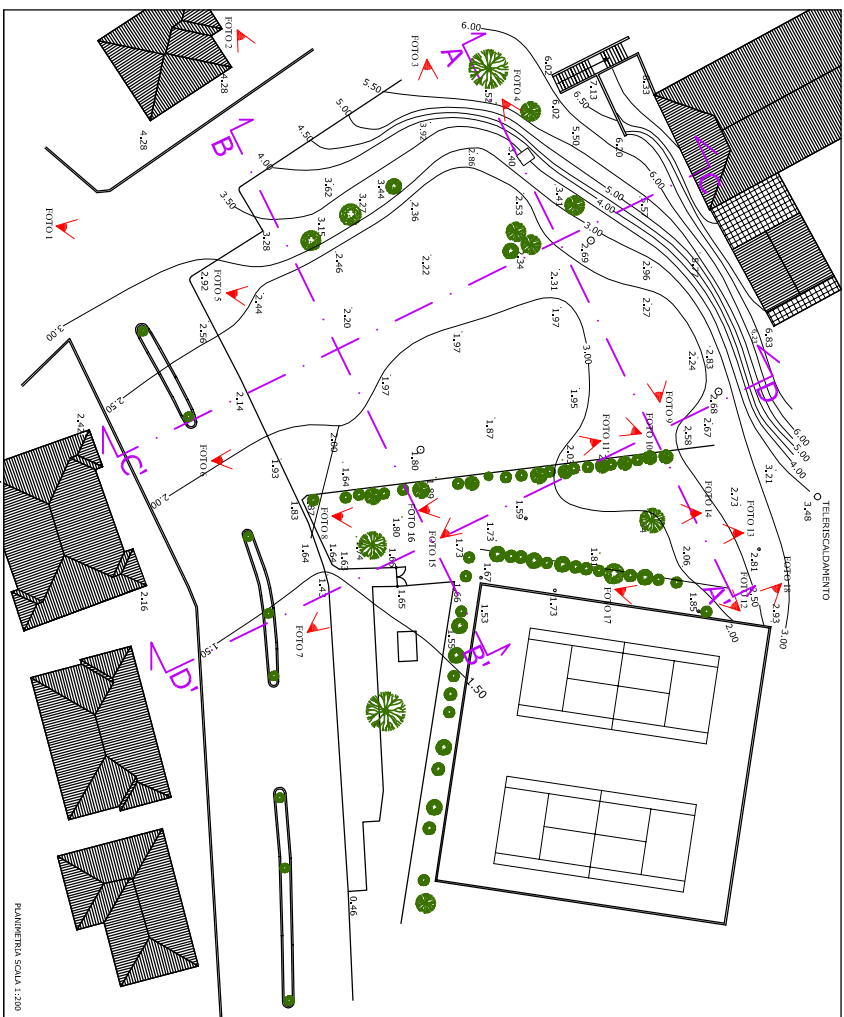


FOTO 01 AREA




ESTRATTO CARTA GEOLOGICA

PIANIFICAZIONE GENERALE



PIANIFICAZIONE SCALA 1:200

DOCUMENTAZIONE FOTOGRAFICA



**COMUNE DI CASTELNUOVO VAL DI CERNAIA**  
 Provincia di FIRENZE

Casellario di Via di Cernaia - 51040 Cernaia PROGETTO DI REALIZZAZIONE DI COMPLESSO ABITATIVO A DESTINAZIONE ASSISTENZIALE DI CERNIAIA "PROGETTO SERRINO - SERRINO"	
<b>SECONDA FASE</b>	
INQUADRAMENTO URBANISTICO	APPROVATO
PIANIFICAZIONE GENERALE	APPROVATO
DOCUMENTAZIONE FOTOGRAFICA	APPROVATO
PROGETTO	APPROVATO
AUTORE	ARCH. MARCO DI GIACOMO
DATA	2019
SCALE	1:200
NOTE	1